


Orientační schéma:



Razítko oprávněné osoby:

Podpis:

Datum:

Revize:	Datum:	Popis:	Kontroloval:
000	08.11.2021	Definitivní odevzdání dokumentace	Ing. Petr Szabo

Stavebník/Investor:

Adresa:

Zástupce investora:


Adresa:

Správa železnic, státní organizace

Dlážděná 1003/7, 110 00 Praha 1

Stavební správa východ

Nerudova 773/1, 779 00 Olomouc



Zhotovitel stavby:

Adresa:


Kontakt:

SB projekt s.r.o.

Kasárenská 4063/4, 695 01 Hodonín

T: [+420 725 528 626]

E: [info@sbprojekt.cz]



Zhotovitel objektu:

Adresa:


Kontakt:

SB projekt s.r.o.

Kasárenská 4063/4, 695 01 Hodonín

T: [+420 725 528 626]

E: [info@sbprojekt.cz]



Hlavní projektant (HIP):

Stanislav Brhel

Specialista:

Ing. Petr Szabo

Odpovědný projektant:

Stanislav Brhel

Zpracovatel přílohy:

Stanislav Brhel

Název stavby/akce:

Název části:

Název objektu:

Název přílohy:

Název dílčí části přílohy:

Kraj:

Olomoucký

Stupeň dokumentace:

DUSP

Rekonstrukce TZZ Hlubočky - Hrubá Voda včetně PZS a přejezdu (P7535) v km 17,872 trati Olomouc - Opava

Tratové zabezpečovací zařízení TZZ

TZZ Hrubá Voda - Hlubočky

Tabulka příčných přechodů a výkopů

Katastrální území: Hrubá Voda (648591) Hlubočky (639524)

TUDU: 2191 26

Datum zpracování: 08/2021

Formáty: A3

Měřítko: -

Označení (S-kód): S622000187

Označení zhotovitele: 2003194-01

Označení části: D.1.1.2

Označení objektu/komplexu: PS 11-01-21

Číslo přílohy: 1.1.2

Paré:

S-kód: S622000187

Stupeň dokumentace: Část: DUSP

Objekt: 110121

Podobjekt: 1

Příloha: 1

Revize: 0

[Prostor pro další informace]

**Tabulka definitivních příčných přechodů pod kolejemi - umístění chrániček**

**Akce:** Rekonstrukce TZZ Hlubočky – Hrubá Voda včetně PZS a přejezdu (P7535) v km 17,872 trati Olomouc – Opava

**PS 11-01-21, PS 11-01-31**

[illegible]

**Akce:** Rekonstrukce TZZ Hlubočky – Hrubá Voda včetně PZS a přejezdu (P7535) v km 17,872 trati Olomouc – Opava

PS 11-01-21,31

Rozměr výkopu	Délka v /m/	Typ žlabu	Výkop volný terén	Poznámka						
35x80	60		fólie M	Trasa překládky						PS 01-11-31
35x80	160		fólie M	Nové kabelové trasy v místě přejezdu						PS 01-11-21
35x80	25		fólie M	a z RD PZS 17,460 po OX174						
				5 + 25 ks neakt. ball markerů						
				zemění přemístěného PN						
Poznámka: Chráničky pro definitivní kabelizaci PZS P7535 v místě přejezdu budou položeny v rámci SO železničního spodku										